

(Ūkio subjekto aplinkos monitoringo ataskaitos forma)


Aplinkos apsaugos agentūrai  
Lietuvos geologijos tarnybai prie Aplinkos ministerijos  
Valstybinei saugomų teritorijų tarnybai

(reikiamą langelių pažymėti X)

**ŪKIO SUBJEKTŲ APLINKOS MONITORINGO ATASKAITA**

**I SKYRIUS  
BENDROJI DALIS**

1. Informacija apie ūkio subjektą:

1.1. teisinis statusas:

juridinis asmuo

juridinio asmens struktūrinis padalinys (filialas, atstovybė)

fizinis asmuo, vykdomas ūkinę veiklą

X

(tinkamą langelių pažymėti X)

1.2. juridinio asmens ar jo struktūrinio  
padalinio pavadinimas ar fizinio asmens  
vardas, pavardė

1.3. juridinio asmens ar jo struktūrinio  
padalinio kodas Juridinių asmenų registre  
arba fizinio asmens kodas

AB „Kauno tiltai“	133729589
-------------------	-----------

1.4. juridinio asmens ar jo struktūrinio padalinio buveinės ar fizinio asmens nuolatinės gyvenamosios vietos adresas

savivaldybė	gyvenamoji vietovė (miestas, kaimo gyvenamoji vietovė)	gatvės pavadinimas	pastato ar pastatų komplekso Nr.	Korpu- sas	buto ar negyvena- mosios patalpos Nr.
Kauno m.	Kauno m.	Ateities pl.	46		

1.5. ryšio informacija

telefono Nr.	fakso Nr.	el. paštas
8 37 47 39 35	8 37 47 37 87	kaunotiltai@kaunotiltai.lt

2. Ūkinės veiklos vieta:

Ūkinės veiklos objekto pavadinimas
Vievio asfaltbetonio bazė
adresas

savivaldybė	gyvenamoji vietovė (miestas, kaimo gyvenamoji vietovė)	gatvės pavadinimas	namo pastato ar pastatų komplekso Nr.	Korpu- sas	buto ar negyvena- mosios patalpos Nr.
Elektrėnų	Vievio m.	Statybininkų g.	14		

3. Informaciją parengusio asmens ryšio informacija:

telefono Nr.	fakso Nr.	el. paštas
861853978	8-37473787	inga.vaskeviciute@kaunotiltai.lt

4. Laikotarpis, kurio duomenys pateikiami:

2023 m.

## II SKYRIUS POVEIKIO APLINKAI MONITORINGAS

Poveikio vandens kokybei monitoringo duomenys *Nepildoma*

1 lentelė

Eil. Nr.	Išleistuvo kodas	Nustatomi parametrai	Vertinimo kriterijus <sup>1</sup>	Matavimų vieta				Matavimo atlikimo data ir laikas	Matavimų rezultatai	Matavimo metodas <sup>3</sup>	Laboratorija, atlikusi matavimus	
				Koordinatės	atstumas nuo taršos šaltinio, km	paviršinio vandens telkinio kodas <sup>2</sup>	paviršinio vandens telkinio pavadinimas				leidimo ar akreditacijos pažymėjimo Nr.	leidimo ar akreditacijos pažymėjimo išdavimo data
1	2	3	4	5	6	7	8	9	10	11	12	13

Pastabos:

<sup>1</sup>Paviršinių vandens telkinių būklės vertinimo kriterijai pateikti Nuotekų tvarkymo reglamento, patvirtinto aplinkos ministro 2006 m. gegužės 17 d. įsakymu Nr. D1-236 „Dėl Nuotekų tvarkymo reglamento patvirtinimo“ 1 priede ir 2 priedo A dalyje nurodytų medžiagų aplinkos kokybės standartai paviršiniuose vandenyse ir 2 priedo B dalies B1 sąraše nurodytų medžiagų didžiausios leidžiamos koncentracijos vandens telkinyje-priimtuve ir (ar) Paviršinių vandens telkinių būklės nustatymo metodikoje, patvirtintoje aplinkos ministro 2007 m. balandžio 12 d. įsakymu Nr. D1-210 „Dėl Paviršinių vandens telkinių būklės nustatymo metodikos patvirtinimo“.

<sup>2</sup>Paviršinio vandens telkinio identifikavimo kodas, įrašytas Lietuvos Respublikos upių, ežerų ir tvenkinių kadastrė.

<sup>3</sup>Galiojantis teisės aktas, kuriuo nustatytas matavimo metodas, galiojančio standarto žymuo ar kitas metodas.

Poveikio oro kokybei monitoringo duomenys *Nepildoma*

2 lentelė

Eil. Nr.	Nustatomi parametrai	Vertinimo kriterijus <sup>1</sup>	Matavimų vieta,		Matavimo atlikimo data ir laikas	Matavimų rezultatai	Matavimo metodas <sup>2</sup>	Laboratorija, atlikusi matavimus	
			pavadinimas	Koordinatės				leidimo ar akreditacijos pažymėjimo Nr.	leidimo ar akreditacijos pažymėjimo išdavimo data
1	2	3	4	5	6	7	8	9	10

Pastabos:

<sup>1</sup>Teisės aktuose patvirtintos ribinės, siektinos arba kitos norminės vertės, su kuriomis lyginami matavimų rezultatai.

<sup>2</sup>Galiojantis teisės aktas, kuriuo nustatytas matavimo metodas, galiojančio standarto žymuo ar kitas metodas.



					km				pažymėjimo Nr.	
1	2	3	4	5	6	7	8	9	10	11

Pastabos:

<sup>1</sup>Teisės aktuose patvirtintos ribinės, siektinos arba kitos norminės vertės, su kuriomis bus lyginami matavimų rezultatai. Biologiniams matavimams bei stebėjimams (tarp jų ir ekotoksikologiniams), kuriems ribinės vertės nenustatytos, nurodomos kontrolinių matavimų ar kitos norminės arba atskaitinės (referentinės) vertės.

<sup>2</sup>Galiojantis teisės aktas, kuriuo įteisintas matavimo metodas, galiojančio standarto žymuo ar kitas metodas.

### III SKYRIUS

## MONITORINGO (IŠSKYRUS POVEIKIO POŽEMINIAM VANDENIUI MONITORINGO) DUOMENŲ ANALIZĖ IR IŠVADOS APIE ŪKIO SUBJEKTO VEIKLOS POVEIKĮ APLINKAI

5. Pateikiama technologinių procesų ir (ar) išmetamų / išleidžiamų teršalų, ir (ar) poveikio aplinkai (išskyrus poveikio požeminiam vandeniui) monitoringo duomenų analizė ir išvados, kokį poveikį ūkio subjekto veiklos veikiamiems aplinkos komponentams daro vykdoma veikla, kaip tokio poveikio galima išvengti ar jį sumažinti:

5.1. duomenų analizėje argumentuotai apibūdinama:

AB „Kauno tiltai“ Vievio bazė vykdomo Išmetamų ir išleidžiamų teršalų monitoringo rezultatai neviršija nustatytų Taršos leidimo Nr. VR-4.7-V-02-E-15/TL-V.1-26/2017 vertinimo kriterijų. Išleidžiamų į gamtinę aplinką nuotekų tarša taip pat neviršija 2007 m. balandžio 2 d. LR aplinkos ministro įsakymo Nr. D1-193 „Dėl paviršinių nuotekų tvarkymo reglamento patvirtinimo“ 18.1. punkte nurodytų normatyvų:

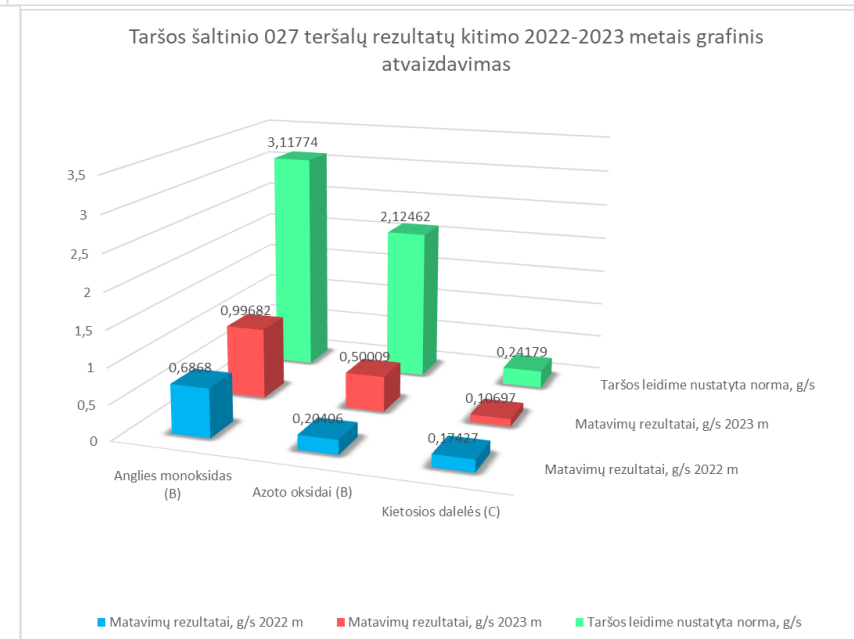
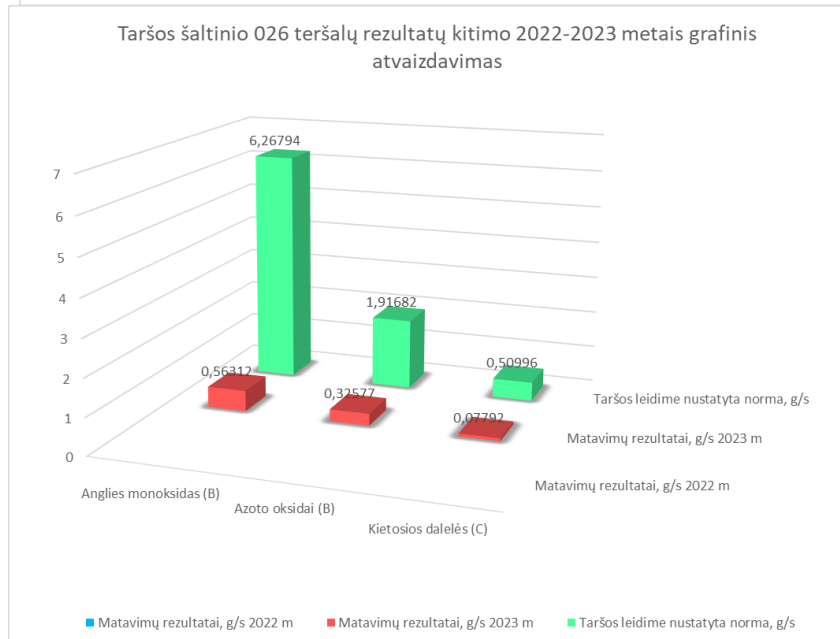
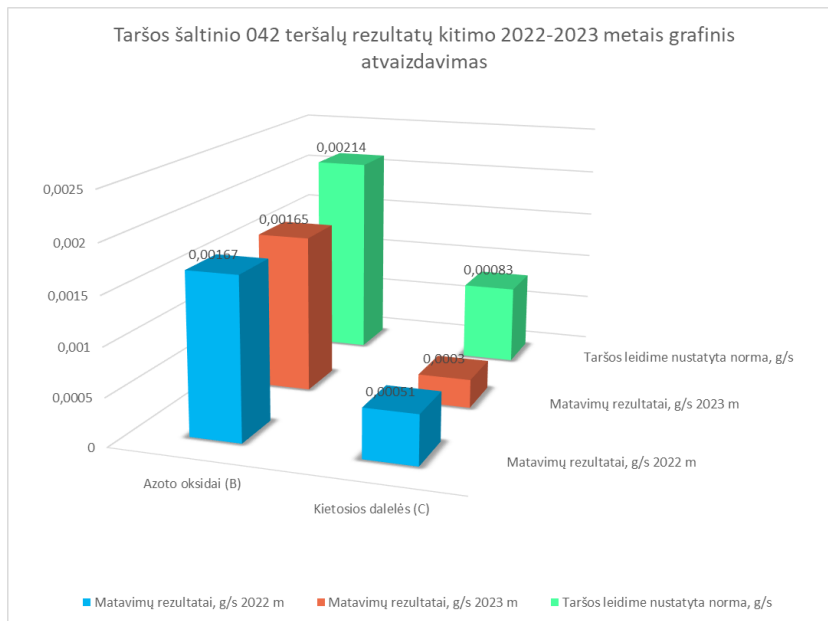
- skendinčiųjų medžiagų vidutinė metinė koncentracija - 30 mg/l, didžiausia momentinė koncentracija - 50 mg/l;
- naftos produktų vidutinė metinė koncentracija – 5 mg/l, didžiausia momentinė koncentracija – 7 mg/l;
- BDS<sub>7</sub> vidutinė metinė koncentracija – 23 mg O<sub>2</sub>/l, didžiausia momentinė koncentracija – 34 mg O<sub>2</sub>/l. Kitais atvejais BDS<sub>7</sub> didžiausia momentinė koncentracija - 10 mg O<sub>2</sub>/l, vidutinė metinė koncentracija nenustatoma.

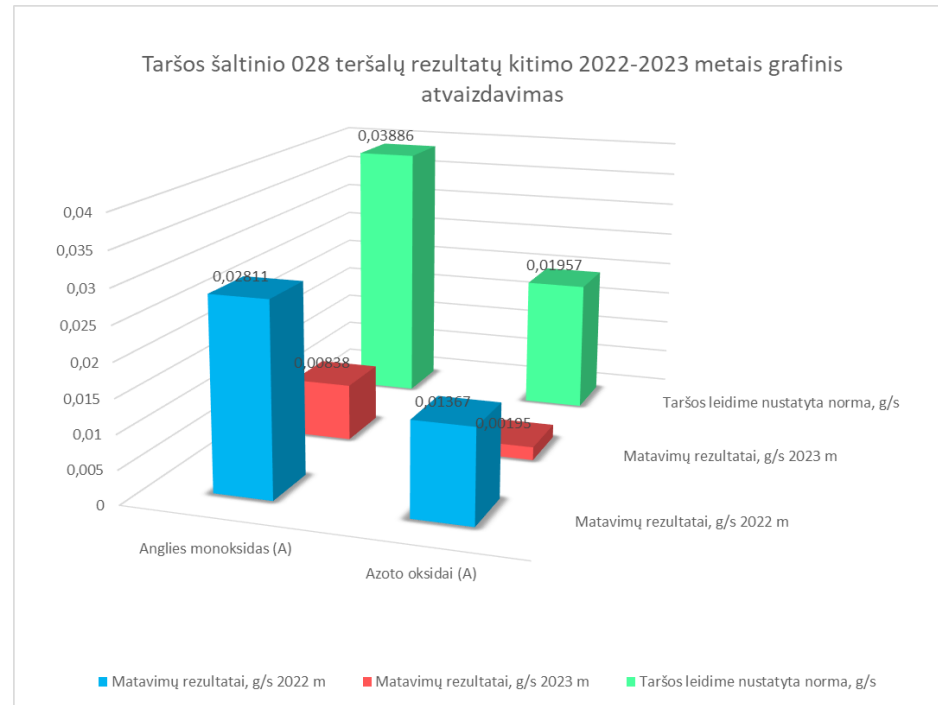
5.2. išvadose pateikiama informacija apie ūkio subjekto vykdomos veiklos technologinių procesų parametrų laikymąsi, ūkio subjekto veiklos poveikį jo veikiamiems aplinkos komponentams (nurodant kitimo per pastaruosius metus tendencijas ir prognozuojamą poveikį) ir galimas tokio poveikio sumažinimo priemonės (veiksmus).

Taršos šaltinių technologinės proceso sąlygos standartinės.

Lyginant 2023 m. gautus rezultatus su 2022 m. rezultatais išleidžiamose nuotekose matomas skendinčių medžiagų ir naftos produktų padidėjimas, o BDS<sub>7</sub> sumažėjimas. Lyginant 2023 m. išmetamus teršalų rezultatus su 2022 m. rezultatais taršos šaltiniuose pastebimas azoto oksidų ir anglies monoksido padidėjimas 027 taršos šaltinyje. 2022 m. nebuvo vykdoma veikla taršos šaltiniuose 025 ir 026, todėl 2023 m. gautų rezultatų nelyginame.

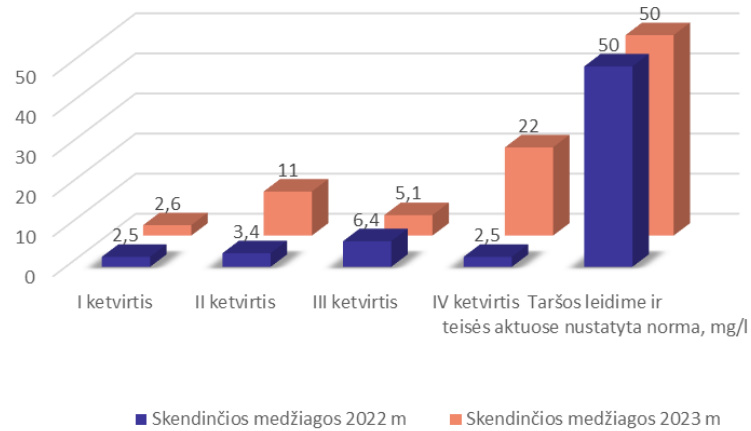
Taršos šaltinių išmetamų teršalų rezultatų kitimo 2022-2023 metais grafinis atvaizdavimas pateiktas žemiau:



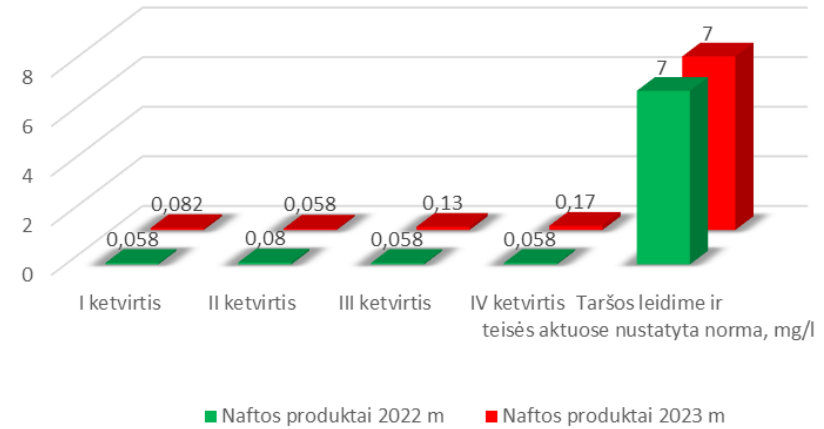


Iš paviršinių nuotekų išleistuvo išleidžiamų teršalų verčių kitimo 2022-2023 metais grafinis atvaizdavimas pateiktas žemiau:

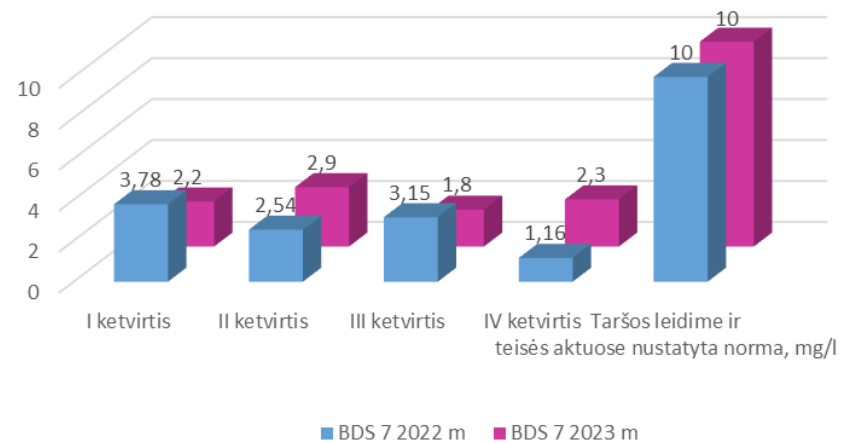
Iš išleistuvo išleidžiamų skendinčių medžiagų verčių 2022-2023 metais grafinis atvaizdavimas



Iš išleistuvo išleidžiamų naftos produktų verčių 2022-2023 metais grafinis atvaizdavimas



Iš išleistuvo išleidžiamų BDS7 verčių 2022-2023 metais grafinis atvaizdavimas





5.3 pasiūlymai monitoringo programos tikslinimui ir monitoringo apimčių keitimui, jeigu monitoringo rezultatais tai galima pagrįsti. Pasiūlymų neturime.

Ataskaitą parengė

(Vardas ir pavardė, tel. Nr.)

Atitikties skyriaus vadovas

(Ūkio subjekto vadovo ar jo  
įgalioto asmens pareigos)

\_\_\_\_\_  
(Parašas)

\_\_\_\_\_  
(Vardas ir pavardė)

\_\_\_\_\_  
(Data)

DETALŪS METADUOMENYS	
Dokumento sudarytojas (-ai)	Kauno tiltai AB, Ateities pl. 46, 52502 Kaunas, Lietuva (2024-02-26 12:50:33)
Dokumento pavadinimas (antraštė)	Aplinkos apsaugos ataskaita
Dokumento registracijos data ir numeris	-
Dokumento gavimo data ir dokumento gavimo registracijos numeris	-
Dokumento specifikacijos identifikavimo žymuo	ADOC-V1.0
Parašo paskirtis	Pasirašymas
Parašą sukūrusio asmens vardas, pavardė ir pareigos	, atitikties skyriaus vadovas
Parašo sukūrimo data ir laikas	2024-02-26 12:46:49 (GMT+02:00)
Parašo formatas	XAdES-T
Laiko žymoje nurodytas laikas	2024-02-26 12:47:03 (GMT+02:00)
Informacija apie sertifikavimo paslaugos teikėją	EID-SK 2016,2.5.4.97=#160e4e545245452d3130373437303133,AS Sertifitseerimiskeskus,EE
Sertifikato galiojimo laikas	2023-03-01 16:49:21–2028-02-28 23:59:59
Informacija apie būdus, naudotus metaduomenų vientisumui užtikrinti	-
Pagrindinio dokumento priedų skaičius	-
Pagrindinio dokumento pridedamų dokumentų skaičius	-
Programinės įrangos, kuria naudojantis sudarytas elektroninis dokumentas, pavadinimas	DocLogix v12.8.7.0
Informacija apie elektroninio dokumento ir elektroninio (-ių) parašo (-ų) tikrinimą (tikrinimo data)	Tikrinant dokumentą nenustatyta jokių klaidų ( 2024-02-26 12:50:33)
Elektroninio dokumento nuorašo atspausdinimo data ir ją atspausdinęs darbuotojas	2024-02-26 12:50:33 atspausdino Inga Vaškevičiūtė
Paieškos nuoroda	-
Papildomi metaduomenys	-